
















Standardy dotyczące wydzielen planistycznych wraz z Krajową Klasyfikacją Przeznaczeń Terenu






1. Załącznik nr 1 określa:
 - 1) standardy stosowania Krajowej Klasyfikacji Przeznaczeń Terenu, zwanej dalej KKPT.
 - 2) kody, symbole, nazwy oraz oznaczenia graficzne wraz z wartościami RGB stosowane w KKPT.
2. Określa się następujące standardy stosowania KKPT przy wyznaczaniu wydzielen planistycznych:
 - 1) W celu ustalenia przeznaczeń w ramach wydzielenia planistycznego stosuje się pierwszy, drugi lub trzeci poziom klasyfikacji. W celu ustalenia przeznaczeń w ramach wydzielenia planistycznego dla terenów zabudowy mieszkaniowej oraz terenów rolnych stosuje się wyłącznie drugi lub trzeci poziom klasyfikacji.
 - 2) W przypadku przypisania do wydzielenia planistycznego jednej wartości klasy KKPT symbol i oznaczenie graficzne stosuje się zgodnie z wartościami podanymi w tabeli 1.
 - 3) Dopuszcza się stosowanie mieszanych oznaczeń KKPT z tabeli nr 1, obejmujące nie więcej niż dwa przeznaczenia podstawowe, przy czym:
 - a) w przypadku określania przeznaczeń równorzędnych należy oddzielić symbole myślnikiem,
 - b) w przypadku, gdy miesza się przeznaczenia o różnych oznaczeniach graficznych należy zastosować kreskowanie składające się z równoległych linii o szerokości 2 mm i nachyleniu 45 stopni.
 - 4) Określenia przeznaczeń uzupełniających oraz dopuszczalnych dokonuje się wyłącznie w tekście planu miejscowego.
3. Wydzielenia planistyczne numeruje się kolejno stosując liczby całkowite – w pierwszej kolejności numer w ramach planu miejscowego, następnie kropka, a na końcu symbol przeznaczenia lub przeznaczeń w KKPT (*np. 1.MN-U, 2.MN, 14.MN-U*).
4. Kody, symbole, nazwy oraz oznaczenia graficzne wraz z wartościami RGB stosowane w Krajowej Klasyfikacji Przeznaczeń Terenu określa tabela nr 1.

Tabela nr 1

poziom 1 KKPT			poziom 2 KKPT					poziom 3 KKPT					
kod klasy	symbol klasy	nazwa klasy	oznaczenie graficzne	RGB	kod klasy	symbol klasy	nazwa klasy	kod klasy	symbol klasy	nazwa klasy			
1_	M	teren zabudowy mieszkaniowej		R219 G162 B060	1_1_	MN	teren zabudowy mieszkaniowej jednorodzinnej	1_1_1_	MNw	teren zabudowy mieszkaniowej jednorodzinnej wolnostojącej			
								1_1_2_	MNb	teren zabudowy mieszkaniowej jednorodzinnej bliźniaczej			
								1_1_3_	MNi	teren zabudowy mieszkaniowej szeregowej lub grupowej			
			1_2_	MW	teren zabudowy mieszkaniowej wielorodzinnej		R158 G105 B060	1_2_	MW		1_2_1_	MWk	teren zabudowy mieszkaniowej wielorodzinnej – układ kwartałowy
											1_2_2_	MWw	teren zabudowy mieszkaniowej wielorodzinnej – układ wolnostojący
											1_2_3_	MWp	teren zabudowy mieszkaniowej wielorodzinnej – pozostałe
2_	U	teren usług		R242 G98 B65	2_1_	UK	teren usług komercyjnych	2_1_1_	UKd	teren usług handlu detalicznego			
								2_1_2_	UKh	teren usług handlu hurtowego			
								2_1_3_	UKw	teren usług handlu wielkopowierzchniowego			
								2_1_4_	UKz	teren usług rzemieślniczych			
								2_1_5_	UKt	teren usług turystyki			
								2_1_6_	UKr	teren usług rekreacji			
								2_1_7_	UKm	teren składów i magazynów			
								2_1_8_	UKp	teren usług komercyjnych – pozostałe			
			2_2_	UP	teren usług społecznych		R242 G98 B65	2_2_	UP		2_2_1_	UPz	teren usług zdrowia i pomocy społecznej
											2_2_2_	UPn	teren usług nauki
											2_2_3_	UPe	teren usług edukacji
											2_2_4_	UPs	teren usług sportu i rekreacji
											2_2_5_	UPk	teren usług kultury i rozrywki
											2_2_6_	UPu	teren usług kultu religijnego
											2_2_7_	UPb	teren usług bezpieczeństwa i porządku publicznego
2_2_8_	UPa	teren usług administracji											
2_2_9_	UPp	teren usług społecznych – pozostałe											
2_3_	US	teren usług – pozostałe											
3_	P	teren produkcji		R145 G100 B175	3_1_	PR	teren obiektów produkcyjnych						
								3_2_1_	POw	teren elektrowni wiatrowych			
								3_2_2_	POp	teren produkcji energii ze źródeł odnawialnych – pozostałe			
					3_3_	PP	teren produkcji - pozostałe						
4_	G	teren górnictwa i wydobywania		R232 G214 B233	4_1_	GW	teren działalności związanej z górnictwem i wydobywaniem						
					4_2_	GP	teren górnictwa i wydobywania – pozostałe						

poziom 1 KKPT					poziom 2 KKPT			poziom 3 KKPT		
kod klasy	symbol klasy	nazwa klasy	oznaczenie graficzne	RGB	kod klasy	symbol klasy	nazwa klasy	kod klasy	symbol klasy	nazwa klasy
5_	K	teren komunikacji		R255 G255 B255	5_1_	KD	teren dróg publicznych	5_1_1_	KDa	teren autostrady
								5_1_2_	KDs	teren drogi ekspresowej
								5_1_3_	KDr	teren drogi głównej ruchu przyspieszonego
								5_1_4_	KDg	teren drogi głównej
								5_1_5_	KDz	teren drogi zbiorczej
								5_1_6_	KDI	teren drogi lokalnej
				R240 G240 B240	5_2_	KR	teren komunikacji drogowej	5_2_1_	KRw	teren drogi wewnętrznej
								5_2_2_	KRp	teren komunikacji drogowej – pozostałe
				R240 G240 B240	5_3_	KP	teren komunikacji pieszo- rowerowej	5_3_1_	KPp	teren komunikacji pieszej
								5_3_2_	KPr	teren komunikacji rowerowej
				R255 G255 B255	5_4_	KK	teren komunikacji kolejowej i szynowej	5_4_1_	KKk	teren komunikacji kolejowej
								5_4_2_	KKs	teren komunikacji szynowej
								5_4_3_	KKl	teren komunikacji kolei linowej
				R215 G239 B244	5_5_	KW	teren komunikacji wodnej	5_5_1_	KWs	teren komunikacji wodnej - śródlądowej
								5_5_2_	KWp	teren komunikacji wodnej - pozostałe
				R255 G255 B255	5_6_	KL	teren komunikacji lotniczej			
				R240 G240 B240	5_7_	KO	teren obsługi komunikacji	5_7_1_	KOo	teren obsługi podróżnych
								5_7_2_	KOr	parking
5_7_3_	KOp	teren obsługi komunikacji – pozostałe								
6_	T	teren infrastruktury technicznej		R176 G176 B176	6_1_	TE	teren elektroenergetyki	6_1_1_	TEs	teren stacji elektroenergetycznej
								6_1_2_	TEt	teren stacji transformatorowej
								6_1_3_	TEr	teren stacji rozdzielczej
								6_1_4_	TEp	teren elektroenergetyki - pozostałe
					6_2_	TT	teren telekomunikacji			
					6_3_	TG	teren gazownictwa	6_3_1_	TGt	teren tłoczni gazu
								6_3_2_	TGs	teren stacji gazowej
								6_3_3_	TGm	teren magazynu gazu ziemnego
								6_3_4_	TGp	teren gazownictwa – pozostałe
					6_4_	TN	teren związany z produktami naftowymi	6_4_1_	TNs	teren stacji paliw płynnych
6_4_2_	TNb	teren bazy paliw płynnych								

poziom 1 KKPT					poziom 2 KKPT			poziom 3 KKPT		
kod klasy	symbol klasy	nazwa klasy	oznaczenie graficzne	RGB	kod klasy	symbol klasy	nazwa klasy	kod klasy	symbol klasy	nazwa klasy
					6_5_	TW	teren wodociągów	6_4_3_	TNg	teren bazy gazu płynnego
								6_4_4_	TNp	teren związany produktami naftowymi - pozostałe
								6_5_1_	TWo	teren pompowni wody
								6_5_2_	TWu	teren ujęcia wód
								6_5_3_	TWz	teren obiektu uzdatniania wody
								6_5_4_	TWp	teren wodociągów – pozostałe
					6_6_	TK	teren kanalizacji	6_6_1_	TKo	teren oczyszczalni ścieków
								6_6_2_	TKs	teren pompowni ścieków
								6_6_3_	TKp	teren kanalizacji – pozostałe
					6_7_	TC	teren ciepłownictwa			
					6_8_	TO	teren gospodarowania odpadami	6_8_1_	TOs	teren składowiska odpadów
								6_8_2_	TOz	teren zakładu unieszkodliwiania odpadów
								6_8_3_	TOo	teren spalarni odpadów
								6_8_4_	TOu	teren unieszkodliwiania odpadów wydobywczych
6_8_5_	TOi	teren instalacji do przetwarzania odpadów komunalnych								
6_8_6_	TOp	teren gospodarowania odpadami – pozostałe								
7_	R	teren rolny		R255 G255 B173	7_1_	RR	teren gruntów ornych, łąk i pastwisk oraz upraw wieloletnich	7_1_1_	RRo	teren gruntów ornych
								7_1_2_	RRI	teren łąk i pastwisk
								7_1_3_	RRu	teren upraw wieloletnich
					7_2_	RM	teren zabudowy zagrodowej			
					7_3_	RG	teren obsługi produkcji w gospodarstwach rolnych, hodowlanych, ogrodniczych		R255 G153 B051	7_3_1_
7_3_2_	RGp	teren obsługi produkcji w gospodarstwach rolnych, hodowlanych lub ogrodniczych – pozostałe								
7_4_	RP	teren obsługi wielkotowarowej produkcji rolnej, w tym działki specjalne produkcji rolnej		R255 G153 B051						
7_5_	RO	teren rolny - pozostałe		R255 G153 B051						
8_	A	teren akwakultury i rybactwa		R102 G204 B255	8_1_	AK	teren akwakultury			
					8_2_	AR	teren rybactwa i rybołówstwa			

poziom 1 KKPT					poziom 2 KKPT			poziom 3 KKPT		
kod klasy	symbol klasy	nazwa klasy	oznaczenie graficzne	RGB	kod klasy	symbol klasy	nazwa klasy	kod klasy	symbol klasy	nazwa klasy
9_	W	teren wód		R102 G102 B255	9_1_	WM	teren wód powierzchniowych morskich			
					9_2_	WS	teren wód powierzchniowych śródlądowych			
10_	L	teren lasu		R101 G176 B101	10_1_	LL	teren lasu gospodarczego			
					10_2_	LG	teren związany z gospodarką leśną			
					10_3_	LP	teren lasu – pozostałe			
11_	Z	teren zieleni		R162 G209 B115	11_1_	ZN	teren zieleni naturalnej			
					11_2_	ZU	teren zieleni urządzonej			
					11_3_	ZR	teren rekreacji i wypoczynku w zieleni urządzonej			
					11_4_	ZO	teren ogrodów działkowych			
					11_5_	ZI	teren zieleni izolacyjnej			
					11_6_	ZP	teren zieleni – pozostałe			
12_	C	teren cmentarzy		R145 G185 B175	12_1_	CK	teren cmentarzy komunalnych			
					12_2_	CW	teren cmentarzy wyznaniowych			
					12_3_	CP	teren cmentarzy – pozostałe			
13_	I	teren inny		R220 G220 B220						