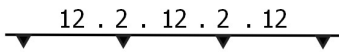
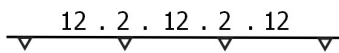

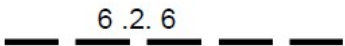


OZNACZENIA GRAFICZNE I NAZWY

dotyczące linii stosowanych w części graficznej projektu miejscowego planu zagospodarowania przestrzennego

Lp.	Nazwa oznaczenia	Oznaczenie graficzne	Grubość linii mm	Wartości kolorów RGB
1	2	3	4	5
1	Obowiązująca linia zabudowy		0,35 dla linii ciągłej, trójkąt równoboczny o boku 2 mm	R0 G0 B0
2	Maksymalna nieprzekraczalna linia zabudowy		0,35 dla linii ciągłej, trójkąt równoboczny o boku 2 mm	R0 G0 B0
3	Linia rozgraniczająca tereny o różnym przeznaczeniu lub różnych zasadach zagospodarowania		0,7 dla linii ciągłej	R0 G0 B0
4	Granica obszaru objętego miejscowym planem zagospodarowania przestrzennego		0,5 dla linii kreskowej	R0 G0 B0

Objaśnienie:

Linie określone w tabeli kreśli się i wymiaruje w ich osi symetrii.

WZÓR

WYKAZ WNIOSKÓW

złożonych na podstawie art. 17 pkt 1 ustawy z dnia 27 marca 2003 r. o planowaniu i zagospodarowaniu przestrzennym (Dz. U. z 2021 r. poz. 741, z późn. zm.) dotyczących projektu miejscowego planu zagospodarowania przestrzennego

.....
(nazwa miejscowego planu zagospodarowania przestrzennego)

Lp.	Data wpływu wniosku	Imię i nazwisko albo nazwa jednostki organizacyjnej	Oznaczenie obszaru, którego dotyczy wniosek	Sposób rozpatrzenia wniosku przez wójta, burmistrza albo prezydenta miasta*)		Uwagi
				Wniosek uwzględniony	Wniosek nieuwzględniony	
1	2	3	4	5	6	7
1						
2						
3						
4						
...						

Załączniki:

– wnioski wymienione w wykazie

.....
(podpis wójta, burmistrza, prezydenta miasta*)

*) Niepotrzebne skreślić.

WZÓR

WYKAZ UZGODNIEŃ I OPINII

uzyskanych na podstawie art. 17 pkt 6 lit. a i b ustawy z dnia 27 marca 2003 r. o planowaniu i zagospodarowaniu przestrzennym (Dz. U. z 2021 r. poz. 741, z późn. zm.) oraz na podstawie przepisów odrębnych do projektu miejscowego planu zagospodarowania przestrzennego

.....
(nazwa miejscowego planu zagospodarowania przestrzennego)

Część A. Wykaz uzgodnień

Lp.	Nazwa i adres instytucji lub organu właściwego do uzgadniania	Data doręczenia projektu miejscowego planu zagospodarowania przestrzennego instytucji lub organowi uzgadniającemu	Data uzgodnienia	Data odmowy uzgodnienia	Uwagi
1	2	3	4	5	6
1					
2					
3					
4					
...					

Część B. Wykaz opinii

Lp.	Nazwa i adres instytucji lub organu właściwego do opiniowania	Data doręczenia projektu miejscowego planu zagospodarowania przestrzennego instytucji lub organowi opiniującemu	Data zaopiniowania	Uwagi
1	2	3	4	5
1				
2				
3				
4				
...				

Załączniki:

– uzgodnienia i opinie wymienione w wykazie

.....
(podpis wójta, burmistrza, prezydenta miasta*)

*) Niepotrzebne skreślić.

WZÓR

PROTOKÓŁ

**z dyskusji publicznej nad rozwiązaniami przyjętymi
w projekcie miejscowego planu zagospodarowania przestrzennego**

.....
(nazwa miejscowego planu zagospodarowania przestrzennego)

Protokół sporządzono w dniu W
(data: dzień-miesiąc-rok) (nazwa urzędu)

przez
(imię i nazwisko, stanowisko służbowe)

Na podstawie art. 17 pkt 9 ustawy z dnia 27 marca 2003 r. o planowaniu i zagospodarowaniu przestrzennym (Dz. U. z 2021 r. poz. 741, z późn. zm.) w dniu przeprowadzono dyskusję publiczną nad rozwiązaniami przyjętymi w projekcie miejscowego planu zagospodarowania przestrzennego
(nazwa miejscowego planu zagospodarowania przestrzennego)

I. Głos w dyskusji zabrali:

1)
(imię i nazwisko lub nazwa organu lub instytucji)

Zagadnienia poruszone w dyskusji:

2)
(imię i nazwisko lub nazwa organu lub instytucji)

Zagadnienia poruszone w dyskusji:

II. Uwagi zgłoszone w trakcie dyskusji:

- 1)
- 2)
- 3)
- 4)

Protokół zawiera ponumerowane strony.

.....
(miejscowość)

.....
(data: dzień-miesiąc-rok)

.....
(podpis osoby sporządzającej protokół)

.....
(podpis wójta, burmistrza, prezydenta miasta*)

*¹⁾ Niepotrzebne skreślić.

WZÓR

WYKAZ UWAG

zgłoszonych na podstawie art. 17 pkt 11 ustawy z dnia 27 marca 2003 r. o planowaniu i zagospodarowaniu przestrzennym (Dz. U. z 2021 r. poz. 741, z późn. zm.) do wyłożonego do publicznego wglądu projektu miejscowego planu zagospodarowania przestrzennego

.....
(nazwa miejscowego planu zagospodarowania przestrzennego)

Lp.	Data wpływu uwagi	Imię i nazwisko albo nazwa jednostki organizacyjnej	Oznaczenie obszaru, którego dotyczy uwaga	Sposób rozpatrzenia uwagi przez wójta, burmistrza albo prezydenta miasta*)		Uwagi
				Uwaga uwzględniona	Uwaga nieuwzględniona	
1	2	3	4	5	6	7
1						
2						
3						
4						
...						

Załączniki:

– uwagi wymienione w wykazie

.....
(podpis wójta, burmistrza, prezydenta miasta*)

*) Niepotrzebne skreślić.